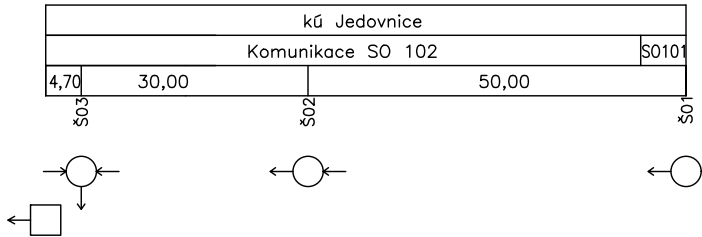


ÚZEMÍ  
POVRCH ÚZEMÍ  
VZDÁLENOST ŠACHET  
NÁZVY ŠACHET



Podélný profil SO 304

MĚŘÍTKO 1:1000 / 1:100

KÓTA UPRAVENÉHO TERÉNU

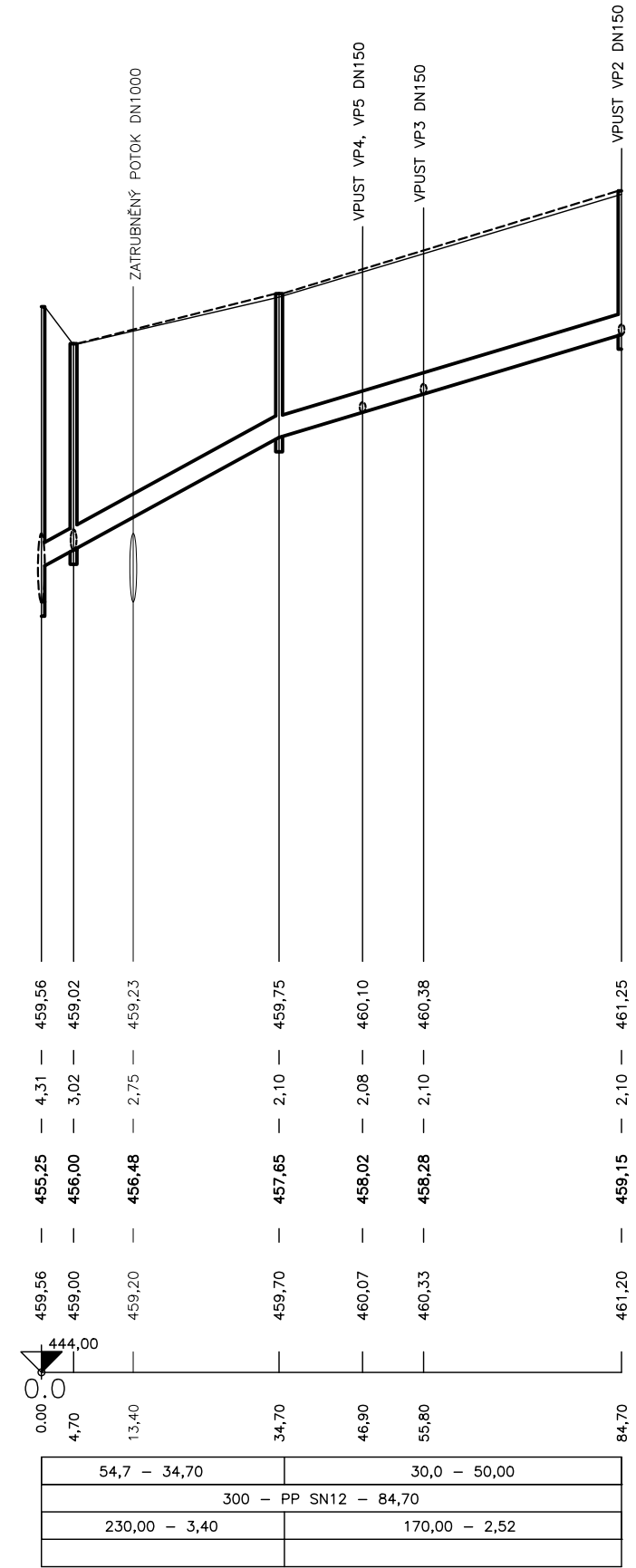
HLOUBKA VÝKOPU

KÓTA DNA POTRUBÍ

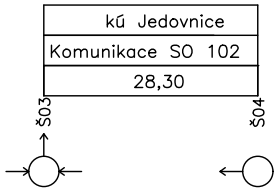
KÓTA TERÉNU

STANIČENÍ [Km],[m]

DEŠŤOVÁ KANALIZACE  
SKLON [promile] – DÉLKA [m]  
DN [mm] – MATERIÁL – DÉLKA [m]  
KAPACITA [l/s] – RYCHLOST [m/s]  
NAVR.PRUTOK [l/s] – RYCHLOST [m/s]



ÚZEMÍ  
POVRCH ÚZEMÍ  
VZDÁLENOST ŠACHET  
NÁZVY ŠACHET



KÓTA UPRAVENÉHO TERÉNU

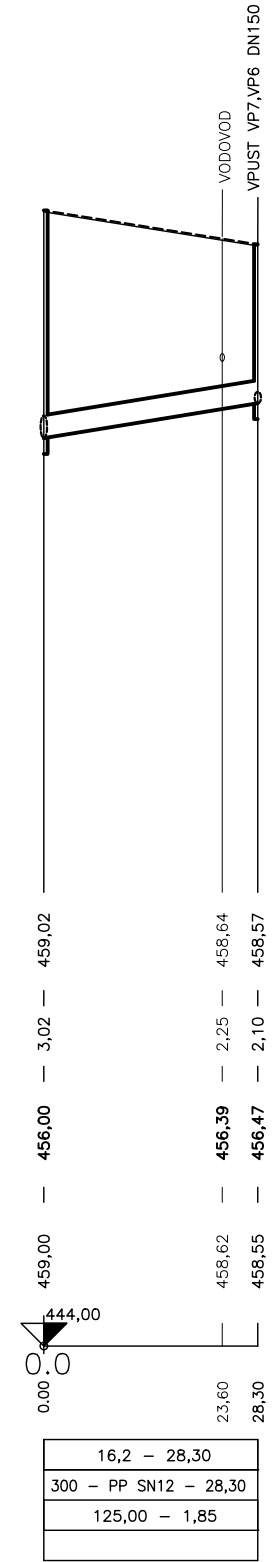
HLOUBKA VÝKOPU

KÓTA DNA POTRUBÍ

KÓTA TERÉNU

STANIČENÍ [Km],[m]

DEŠŤOVÁ KANALIZACE  
SKLON [promile] – DÉLKA [m]  
DN [mm] – MATERIÁL – DÉLKA [m]  
KAPACITA [l/s] – RYCHLOST [m/s]  
NAVR.PRUTOK [l/s] – RYCHLOST [m/s]



Investor:



**Správa a údržba silnic Jihomoravského kraje**  
příspěvková organizace kraje  
Žerotínovo náměstí 449/3, 602 00 Brno

Odpovědný projektant	Vypracoval	Kontroloval	 <div><b>KAP</b> atelier</div> <div><small>KAP ATELIER s.r.o. Prusíkova 2577/16, 155 00 Praha 5 tel.: +420 241 400 056 website: www.kapatelier.cz</small></div>	
	Ing. L. Kosnarová			
stavba:			formát	3x A4
<b>II/373 Jedovnice – Křtiny – Březina, mosty 373-014,015,016 a 37445-9</b>			číslo zakázky	16169
			stupeň dokumentace	PDPS
			datum	05/2020
část PD: <b>SO 304 ODVODĚNNÍ SILNICE II/373, JEDOVNICE</b>			měřítko	1:1000/100
obsah: <b>PODÉLNÝ PROFIL STOKY</b>			číslo výkresu: <b>SO 304 03</b>	výtisk číslo:
název dig.souboru:	datum revize:	číslo revize:		